



T.C.
ERZURUM VALİLİĞİ
İL ÇEVRE ve ORMAN MÜDÜRLÜĞÜ

Karar Tarihi : 23/02/2006
Karar No :39.....

ÇED GEREKLİ DEĞİLDİR BELGESİ

16 Aralık 2003 ve 25318 sayılı Resmi Gazete'de yayımlanarak yürürlüğe giren Çevresel Etki Değerlendirmesi Yönetmeliğinin 17. maddesi gereğince "YEDİGÖL REGÜLATÖRÜ - YEDİGÖL HES - AKSU REGÜLATÖRÜ" projesine AKSU HES - MALZEME OCARI "Çevresel Etki Değerlendirmesi Gerekli Değildir Kararı" verilmiştir.

Celalettin BÜVENCİ


Vali

Faaliyet Sahibi : GÖZÜTOK ELEKTRİK ÜRETİM LTD.ŞTİ.

Faaliyetin Yeri : ERZURUM İli İSPİR İlçesi

AKSU (Balasöğüt) D.İRESİ Mevkii

T.C.
ERZURUM VALİLİĞİ
İL ÇEVRE VE ORMAN MÜDÜRLÜĞÜ



26 Ağustos 2011

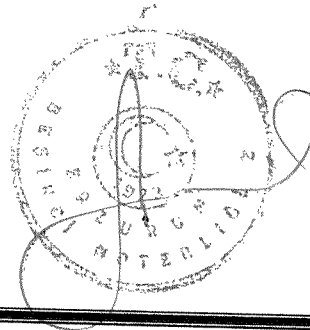
Karar Tarihi: 27./08/2011

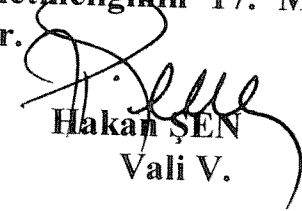
№ 14586

Karar No : 1657

ÇEVRESEL ETKİ DEĞERLENDİRME BELGESİ

17 Temmuz 2008 tarih ve 26939 sayılı Resmi Gazete' de yayımlanarak yürürlüğe giren Çevresel Etki Değerlendirmesi Yönetmeliği' nin EK-II listesinde yer alan “*YEDİGÖL REGÜLATÖRÜ - HES REVİZE (22,40 MWm – 21,90 Mwe) PROJESİ*” ile ilgili olarak inceleme – değerlendirme yapılmış ve Proje Tanıtım Dosyasında çevresel etkilere karşı alınması öngörülen önlemler yeterli görülmüştür. Ayrıca ÇED Raporu hazırlanmasına gerek bulunmadığı tespit edilmiş olup, söz konusu projeye ÇED Yönetmeliğinin 17. Maddesi gereğince Valiliğimizce “Çevresel Etki Değerlendirmesi Gerekli Değildir Kararı” verilmiştir.




Hakan ŞEN
Vali V.

Proje Sahibi : Yedigöl Hidroelektrik Üretim ve Tic. A.Ş.
Projenin Yeri : Erzurum İli İspir İlçesi Aksu Deresi Üzeri

T.C.
ERZURUM VALİLİĞİ
Çevre ve Şehircilik İl Müdürlüğü

Karar Tarihi: 27.10.6./2012

Karar No : 9241

ÇEVRESEL ETKİ DEĞERLENDİRME BELGESİ

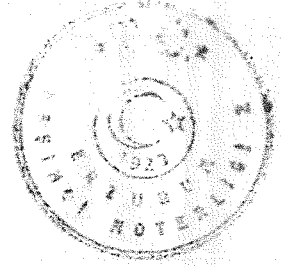
17 Temmuz 2008 tarih ve 26939 sayılı Resmi Gazete' de yayımlanarak yürürlüğe giren Çevresel Etki Değerlendirmesi Yönetmeliği'nin (Değişik: RG-30/6/2011-27980), EK-II listesinde yer alan "Aksu (Yankol) Regülatörü ve HES Kapasite Artışı (2,9 MW'lik artışla toplamda 27,272 MWe / 27,88 MWm)" projesi ile ilgili olarak inceleme – değerlendirme yapılmış ve Proje Tanıtım Dosyasında çevresel etkilere karşı alınması öngörülen önlemler yeterli görülmüştür. Ayrıca ÇED Raporu hazırlanmasına gerek bulunmadığı tespit edilmiş olup, söz konusu projeye ÇED Yönetmeliğinin 17. Maddesi gereğince Valiliğimizce "Çevresel Etki Değerlendirmesi Gerekli Değildir Kararı" verilmiştir.

Sebahattin ÖZTÜRK
Vali

Proje Sahibi : Yedigöl Hidroelektrik Üretim ve Ticaret A.Ş.
Projenin Yeri : Erzurum İli, İspir İlçesi, Aksu Köyü, Aksu Deresi üzeri
Not : Proje alanın koordinatları arka sayfadadır.




27 Haziran 2012




T.C.
ERZURUM VALİLİĞİ
Çevre ve Şehircilik İl Müdürlüğü

ERZURUM İLİ, İSPİR İLÇESİ, AKSU KÖYÜ SINIRLARI İÇERİSİNDE AKSU DERESİ ÜZERİNDE BULUNAN, YEDİGÖL HİDROELEKTRİK ÜRETİM VE TİCARET A.Ş. TARAFINDAN İŞLETİLMESİ PLANLANAN "AKSU (YANKOL) REGÜLATÖRÜ VE HES KAPASİTE ARTIŞI (2,9 MW'LİK ARTIŞLA TOPLAMDA 27,272 MWe / 27,88 MWm)" PROJESİNE İLİŞKİN KOORDİNATLAR

<u>HES ALANI</u>		<u>HES ALANI</u>		<u>REGÜLATÖR ALANI</u>		<u>REGÜLATÖR ALANI</u>	
Y	X	Y	X	Y	X	Y	X
679582,83	4495790,61	40,592734	41,122128	675039,39	4500017,02	40,631757	41,069646
679637,62	4495745,75	40,592318	41,122762	675130,63	4499923,21	40,630893	41,070698
679604,89	4495711,18	40,592014	41,122366	675110,50	4499904,79	40,630731	41,070455
679559,29	4495749,06	40,592365	41,121838	675055,67	4499911,22	40,630801	41,069809
Datum: ED-50, Tür: UTM, D.O.M.: 45, Zone: 37, Ölçek Fak: 6°		Datum: WGS-84 Tür: Coğrafik		Datum: ED-50, Tür: UTM, D.O.M.: 45, Zone: 37, Ölçek Fak: 6°		Datum: WGS-84 Tür: Coğrafik	
<u>İLETİM TÜNELİ</u>		<u>İLETİM TÜNELİ</u>		<u>YAKLAŞIM TÜNELİ -1</u>		<u>YAKLAŞIM TÜNELİ -1</u>	
Y	X	Y	X	Y	X	Y	X
675073,66	4499994,73	40,631549	41,070045	675895,60	4499187,45	40,624107	41,079532
675094,46	4500004,43	40,631632	41,070293	<u>YAKLAŞIM TÜNELİ -2</u>		<u>YAKLAŞIM TÜNELİ -2</u>	
675117,21	4500007,39	40,631654	41,070563	Y	X	Y	X
675139,80	4500003,34	40,631612	41,070829	676715,33	4498212,29	40,615153	41,088943
675160,10	4499992,64	40,631512	41,071066	<u>YAKLAŞIM TÜNELİ -3</u>		<u>YAKLAŞIM TÜNELİ -3</u>	
677455,95	4497966,88	40,612785	41,097624	Y	X	Y	X
678154,63	4497179,50	40,605546	41,105655	677836,95	4497111,79	40,605005	41,101883
679538,68	4496276,33	40,597116	41,121745	Datum: ED-50, Tür: UTM, D.O.M.: 45, Zone: 37, Ölçek Fak: 6°		Datum: WGS-84 Tür: Coğrafik	
679564,96	4496242,46	40,596806	41,122046				
679624,91	4495828,17	40,593063	41,122636				
679612,64	4495768,40	40,592528	41,122474				
679600,89	4495752,22	40,592384	41,122331				
Datum: ED-50, Tür: UTM, D.O.M.: 45, Zone: 37, Ölçek Fak: 6°		Datum: WGS-84 Tür: Coğrafik					


Rasim BULUÇ
Çevre ve Şehircilik İl Müdürü


Ömer Hilmi YAMLI
Vali Yardımcısı